

FLÄCHENNUTZUNGSPLAN DER VERBANDSGEMEINDE LORELEY IM STAND DER 8. ÄNDERUNG

ZEICHENERKLÄRUNG

ART DER BAULICHEN NUTZUNG



Wohnbauflächen



Mischbauflächen



Gewerbeflächen
EN = eingeschränkte Nutzung



Sonderbauflächen
SC = Campingplatzgebiete
SO = Sondergebiete nach § 11 BauNVO
SW = Wochenendhausgebiete



Bogensportanlage / Schießstand

FLÄCHEN FÜR DEN GEMEINBEDARF



Gemeinbedarfsflächen



Öffentliche Verwaltung



Schule



Kirche



Gesundheitlichen Zwecken dienende
Gebäude und Einrichtungen



Kulturellen Zwecken dienende
Gebäude und Einrichtungen



Sportlichen Zwecken dienende
Gebäude und Einrichtungen



Sozialen Zwecken dienende
Gebäude und Einrichtungen

K = Kindergarten
D = Dorfgemeinschaftshaus / Gemeindehaus
J = Jugendheim / Jugendherberge
T = Turnhalle



Post



Feuerwehr

FLÄCHEN FÜR DEN VERKEHR



Klassifizierte Straßen



Gemeindestraßen



Verkehrsflächen besonderer Zweckbestimmung



Öffentliche Parkflächen



Bahnanlagen



Bahngelände

FLÄCHEN FÜR VERSORGUNGSANLAGEN



Versorgungsanlagen



Elektrizität



Gas



Wasser

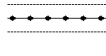


Abfall





Abwasser



HAUPTVERSORGUNGSLEITUNGEN

 Leitung 110 kV
Schutzstreifen dargestellt

GRÜNFLÄCHEN

	Grünflächen		Tennisanlage
	Parkanlage		Zeltplatz
	Kleingärten		Grillplatz
	Sportplatz		Friedhof
	Bolzplatz		
	Spielplatz		





WASSERFLÄCHEN UND FLÄCHEN FÜR DIE WASSER- WIRTSCHAFT

	Bach
	Überschwemmungsgebiet
	Wasserschutzgebiet
	Rückhaltebecken

FLÄCHEN FÜR DIE LANDWIRTSCHAFT UND WALD

	Landwirtschaft		Forstwirtschaft
---	----------------	---	-----------------

SCHUTZGEBIETE UND OBJEKTE DES DENKMAL- SCHUTZES

	Denkmalschutzflächen		Naturdenkmal
			Kulturdenkmal
			Bodendenkmal

SONSTIGE DARSTELLUNGEN



Flächen für Maßnahmen zum Schutz, zur Pflege und zur Entwicklung von Boden, Natur und Landschaft



Flächen für Nutzungsbeschränkung oder Immissionsschutzvorkehrungen



Sanierungsgebiet



Ortslagenabgrenzung



Altablagerungsverdächtiger Standort



Ortsdurchfahrtsgrenze (OD)



Änderungsinhalt der aktuellen Flächennutzungsplan-
änderung; z.B.
Änd. Nr. 1, W > M, ca. 0,5 ha